



GR 123(Bizkaiko Bira)
Molinarreko Bainuetxea – Lanestosa
Ferratak: El Caliz (K2/K3)- Rio Calera (K4)










Ekintza eguna Día de actividad	Ekainak 28 de junio
Izena emateko eguna Fecha de inscripción	Ekainak 24 de junio
Ekintzaren prezioa Precio de la actividad	Nagusiak bazkideak 11€ mayores socixs Nagusiak ez bazkideak 16€ mayores no socixs Gazteak bazkideak 8€ jóvenes socixs Gazteak ez bazkideak 13€ jóvenes no socixs
Bidaia / Viaje	Autobusez / en autobus
Irteera ordua Hora de salida	Goizeko 07:45ean Zornotzan 08:00etan Igorren- 08:10ean Lemoan 07:45h. de la mañana en Zornotza - 08:00h. en Igorre – 08:10h. en Lemoa
Gomendioak Recomendaciones	Federatuta egotea / estar federado Egoera fisiko onean egotea / estar en buena forma Ibildide ertaina/ recorrido moderado
Arduradunak Responsables	Dabid - Joseba
Ibilbidearen ezteka Link del recorrido	https://es.wikiloc.com/rutas-senderismo/molinarreko-bainuetxea-pena-del-moro-lanestosa-gr-123-bizkaiko-bira-18-etapa-267781682
Ibilbidearen datuak Datos del recorrido	Ibilaldi mota / tipo de recorrido - Zeharkaldi lineala / travesía lineal Hasiera / inicio – Molinarreko Bainuetxea Amaiera / final – Lanestosa Tontorrak / cumbres: Peña del Moro(818m) Tontor opzionala / Cumbre opcional: El Mazo(823m) Ferratak / Ferratas Via ferrata del Caliz(K2/K3)-Rio Calera(K4) Iraupena / duración 5 ordu / horas Desnibela / desnivel 851 m ↑ 689 m ↓ Distantzia / distancia 15,24 km Zailtasuna / dificultad – Ertaina/Moderado Mapa – https://www.ganzabalmt.org/wp-content/uploads/2026/06/GR-123-Bizkaiko-Bira-18.-etapa.-Molinarreko-bainuetxea-Lanestosa-mapa.pdf

Eguraldiaren iragarpena
Predicción del tiempo

https://www.meteoblue.com/es/tiempo/semana/karrantza-harana-%2F-valle-de-carranza_espa%C3%B1a_8378767

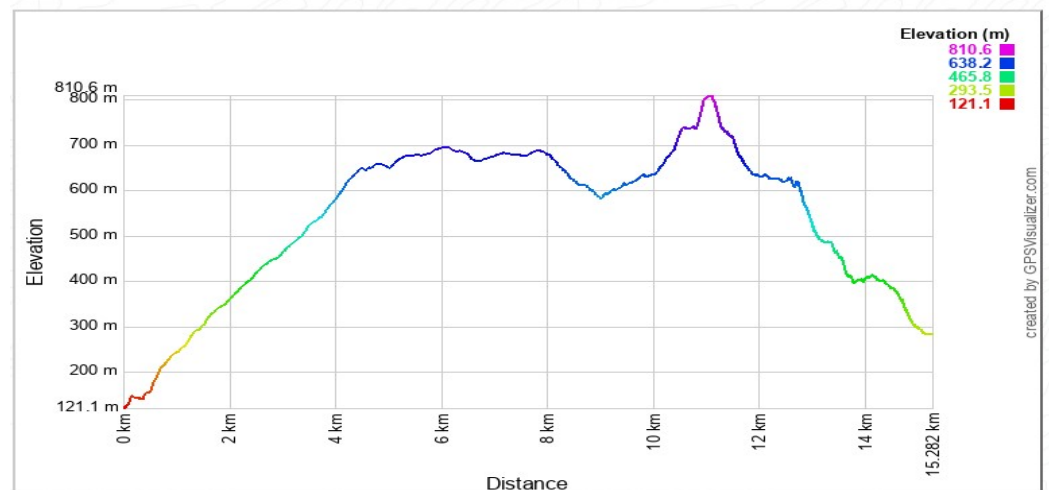
<https://www.aemet.es/es/eltiempo/prediccion/municipios/ramales-de-la-victoria-id39057>

MIDE

MIDE		GR123 Bizkaiko Bira. Molinarreko bainuetxea-Lanestosa	
horario	4h 50'	 	2 severidad del medio natural
desnivel de subida	851 m	 	2 orientacion en el itinerario
desnivel de bajada	689 m	 	2 dificultad en el desplazamiento
distancia horizontal	15,2 Km	 	3 cantidad de esfuerzo necesario
tipo de recorrido	Travesía		

Condiciones de tres estaciones, tiempos estimados según criterio MIDE, sin paradas.
 Calculado sobre datos de 2026.

Grafiko
Gráfico



Google earth

