

Zaldierna - Azarrulla






Ekintza eguna Día de actividad	Apirilak 19 de abril
Izena emateko eguna Fecha de inscripción	Apirilak 15 de abril
Ekintzaren prezioa Precio de la actividad	<p>Nagusiak bazkideak 11€ mayores socixs Nagusiak ez bazkideak 16€ mayores no socixs Gazteak bazkideak 8€ juvenes socixs Gazteak ez bazkideak 13€ jóvenes no socixs</p>
Bidaia / Viaje	Autobusez / en autobus
Irteera ordua Hora de salida	Goizeko 07:20ean Zornotzan - 7:30ean Igorren - 07:40ean Lemoan 07:20h. de la mañana en Zornotza - 07:30h. en Lemoa - 07:40h en Igorre
Gomendioak Recomendaciones	<p>Federatuta egotea / estar federado Egoera fisiko onean egotea / estar en buena forma Ibilbide zaila / recorrido difícil</p>
Arduradunak Responsables	Javi - Joseba
Ibilbidearen ezteka Link del recorrido	<p>Track luzea: https://es.wikiloc.com/rutas-senderismo/zaldierna-san-lorenzo-2271m-azarrulla-255736920</p> <p>Track laburra: https://es.wikiloc.com/rutas-senderismo/zaldierna-turraguas-1784m-azarrulla-255738122</p>
Ibilbidearen datuak Datos del recorrido	<p>Ibilaldi mota / tipo de recorrido - Zeharkaldi lineala / travesía lineal</p> <p>Hasiera / inicio - Zaldierna Amaiera / final - Azarrulla</p> <p>Tontorrak / cumbres: Turraguas (1784m) - San Lorenzo (2271m)</p> <p>Iraupena / duración 7-8 ordu / horas</p> <p>Desnibela / desnivel 1395 m ↑ 1368 m ↓</p> <p>Distantzia / distancia 18,11 km</p> <p>Zailtasuna / dificultad - Zaila / difícil</p> <p>Mapa: https://www.ganzabalmt.org/wp-content/uploads/2026/04/Zaldierna-Azarrulla-mapa.pdf</p>

Eguraldiaren iragarpena
 Predicción del tiempo

https://www.meteoblue.com/es/tiempo/semana/ezcaray_espa%C3%B1a_3122709

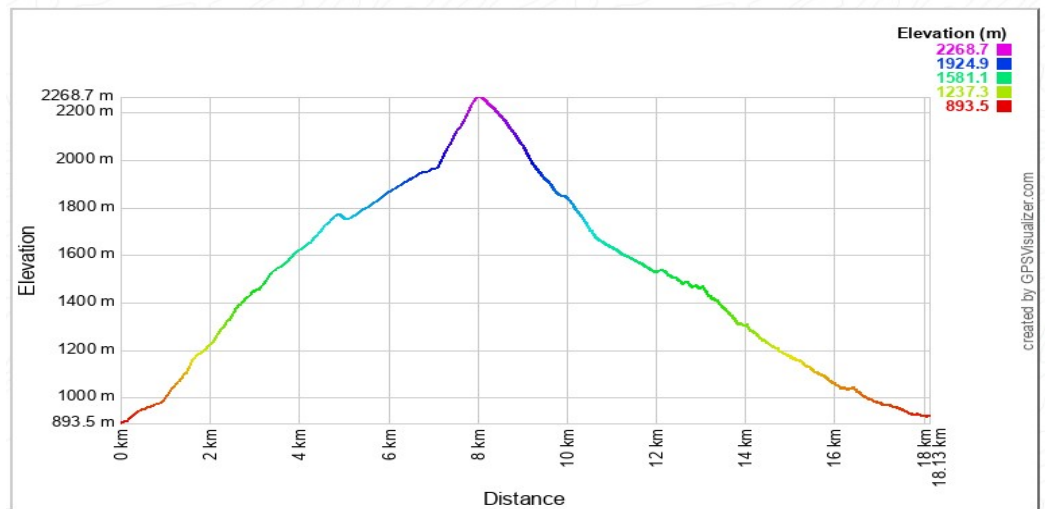
<https://www.bergfex.es/w/es/monte-san-lorenzo/wetter/>

MIDE

MIDE		Zaldierna - Azarulla	
horario	7h 35'	 2	severidad del medio natural
desnivel de subida	1395 m	 2	orientacion en el itinerario
desnivel de bajada	1368 m	 2	dificultad en el desplazamiento
distancia horizontal	18,1 Km	 4	cantidad de esfuerzo necesario
tipo de recorrido	Travesía		

Condiciones de tres estaciones, tiempos estimados según criterio MIDE, sin paradas.
 Calculado sobre datos de 2026.

Grafiko Gráfico



Google earth

