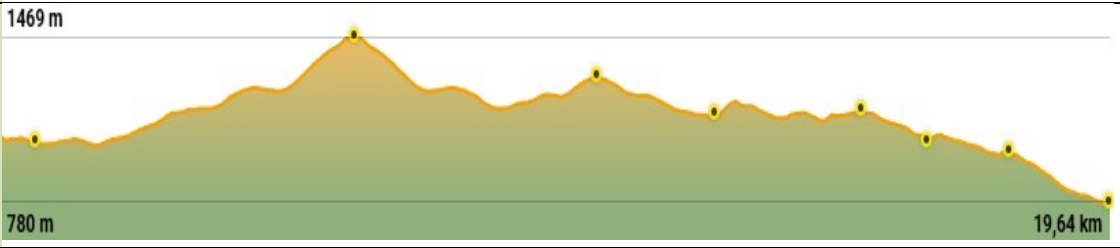
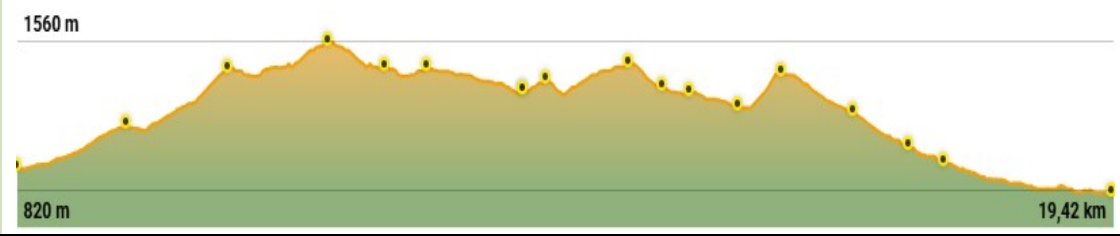





NAFARROA – NAFARROA BEHERA

2026-03-19/20/21/22

Ekintza egunak Días de actividad	MARTXOAK 19-20-21-22
Izena emateko egunak Fechas de inscripción	MATXOAK 4-11
Ekintzaren prezioa Precio de la actividad	Bazkideak / socios 197 € Ez bazkideak / no socios :217 €
Prezioan barne Incluido en el precio	Bidaia, 3 gau, 3 gosari eta 3 afari Viaje, 3 noches, 3 desayunos y 3 cenas
Bidaia / Viaje	Autobusez / en autobus
Irteera ordua Hora de salida	Zornotzan: 6:45, Lemoan 7:00, eta Igorren 7:15
Aterpea Refugio	HOSTAL ALBERGUE HAIZEA https://www.hostalhaizea.com/
Gomendioak Recomendaciones	Federatuta egotea (derrigorrezkoa) / Estar federado (obligatorio) Egoera fisiko onean egotea / Estar en buena forma fisica
Antolatzaileak Organizadores	Javi-Ibon
Meteo	https://www.meteoblue.com/es/tiempo/semana/aurizberri_esp%C3%B1a_3122872 https://www.meteoblue.com/es/tiempo/semana/orzanzurieta_esp%C3%B1a_3114856

<p>Martxoak 19 Ibilbidearen datuak</p> <p>19 de Marzo Datos del recorrido</p>	<p>Ibilaldi mota / tipo de recorrido – Zeharkaldi lineala / travesía lineal Hasiera / inicio – Aubarregaina Amaiera / final – Garaioa Tontorrak / cumbres – Baigura (1474 m) - Bizkailuz (1308m) Iraupena / duración – 6 ordu / 6 horas Desnibela / desnivel – ↑ 705 m / ↓ 980 m Distantzia / distancia – 19,64 km Zailtasuna– Ertaina / dificultad - Moderada Track-a / Track - https://es.wikiloc.com/rutas-senderismo/abaurregaina-baigura-1474m-bizkailuz-1308m-garaioa-250793923 Mapa: https://www.ganzabalmt.org/wp-content/uploads/2026/02/Abaurregaina-Garaioa.mapa_page-0001.jpg</p>
<p>Desnibela</p>	
<p>Martxoak 20 Ibilbidearen datuak</p> <p>20 de Marzo Datos del recorrido</p>	<p>Ibilaldi mota / tipo de recorrido – Zeharkaldi lineala / travesía lineal Hasiera / inicio – Orreaga Amaiera / final – Orbaitzeta arma fabrika Tontorrak / cumbres -Ortzantzurietza (1566 m)-Txangoa (1466 m)-Urkulu (1423 m) Iraupena / duración –6 - 7 ordu / 6 - 7 horas Desnibela / desnivel – ↑1056 m / ↓1176 m Distantzia / distancia – 19,42 km Zailtasuna / dificultad – Ertaina / moderada Track-a / track - https://es.wikiloc.com/rutas-senderismo/orreaga-ortzantzurietza1566m-txangoa1466m-urkulu1423m-orbaizetako-ola-250868250 Mapa: https://www.ganzabalmt.org/wp-content/uploads/2026/02/Orreaga-Orbaitzetako-Ola.mapa_page-0001.jpg</p>
<p>Desnibela</p>	
<p>Martxoak 21 Ibilbidearen datuak</p> <p>21 de Marzo Datos del recorrido</p>	<p>Ibilaldi mota / tipo de recorrido – Zeharkaldi zirkularra / travesía circular Hasiera / inicio - Amaiera / final– Saint Just Ibarre Tontorrak / cumbres – Mehaltzu (648 m) – San Antoni (705 m) Iraupena / duración – 5- 6 ordu / 5 - 6 horas Desnibela / desnivel – ↑829 m / ↓829m Distantzia / distancia – 15,22 km Zailtasuna / dificultad – Ertaina / moderada Track-a / track - https://es.wikiloc.com/rutas-senderismo/mehaltzu-648-m-eta-san-antoni-muskildi-705-m-saint-just-ibarreetik-abiatuta-250998427 Mapa: https://www.ganzabalmt.org/wp-content/uploads/2026/02/mehaltzu-saint-just-ibarreetik-abiatuta.mapa_.pdf</p>

<p>Desnibela</p>	
<p>Martxoak 22 Ibilbidearen datuak 22 de Marzo Datos del recorrido</p>	<p>Ibilaldi mota / tipo de recorrido – Zeharkaldi lineala / travesía lineal Hasiera / inicio – Auritz-Burguete Amaiera / final – Urkiaga mta. Tontorrak / cumbres – Mendiaundi (1213 m) – Iturrunburu (1312 m) Iraupena / duración – 6 – 7 ordu / 6 – 7 horas Desnibela / desnivel – ↑ 952 m / ↓ 934 m Distantzia / distancia – 17,14 km Zailtasuna / dificultad – Zaila / difícil Track-a / Track - https://es.wikiloc.com/rutas-senderismo/auritz-mendiaundi-iturrunburu-urkiagako-mta-251069549 Mapa: https://www.ganzabalmt.org/wp-content/uploads/2026/02/Auritz-Urkiagako-mendata.mapa_page-0001.jpg</p>
<p>Desnibela</p>	