
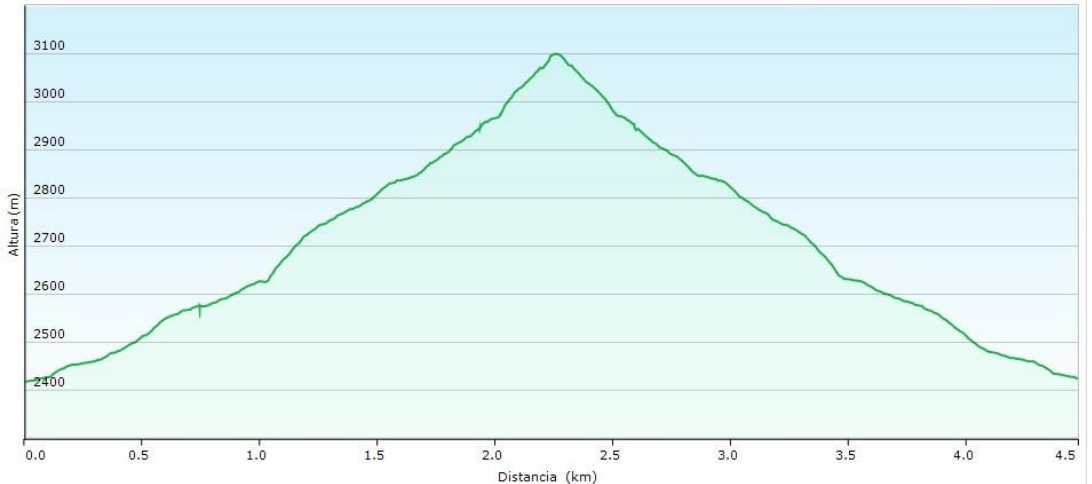
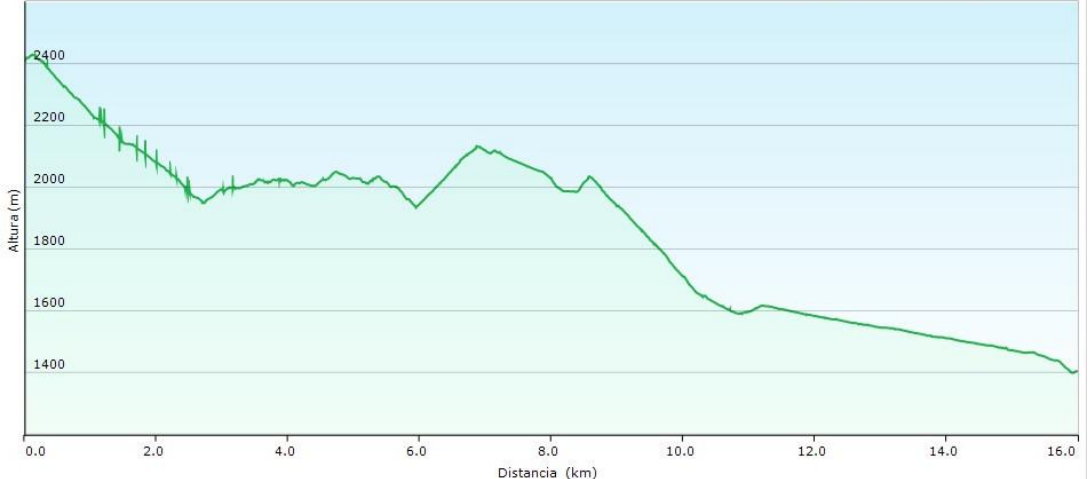


Ekintza eguna Día de actividad	Uztailak 06 - 07 de julio			
Izena emateko eguna Fecha de inscripción	Ekainak 19 eta 26 de junio			
Ekintzaren prezioa Precio de la actividad			Bazkideak Socias/os	Ez bazkideak No socias/os
	TALDEA GRUPO (> 9 pax)	Guztiak Todos	68 €	78 €
	BANAKAKO INDIVIDUAL	FEDME txartelarekin Con tarjeta FEDME	62 €	72 €
Bidaia / Viaje	Autobusez / en autobús			
Irteera ordua Hora de salida	06:20ean Igorren - 06:30ean Lemoan 06:20 en Igorre - 06:30 en Lemoa			
Gomendioak Recomendaciones	Pirinioak aukerarekin federatua egotea (derrigorrezkoa) / Estar federada/o con opción Pirineos (obligatorio) Egoera fisiko onean egotea / Estar en buena forma física			
Arduraduna Responsable	Joserra			
Ostatua Alojamiento	Refugio de Maupas Refugio Maupas Prezioan, garraioaz gain, pentsio erdi bat ere badago (larunbateko afaria eta igandeko gosaria). En el precio está incluido, además del transporte, una media pensión (cena del sábado y desayuno del domingo)			
Oharrak Notas	FEDMEko txartela eraman eta aterpean erakutsi beharko da / Es necesario llevar y enseñar en el refugio la tarjeta de la FEDME. Aterpean mantak daude / En el refugio hay mantas. Egungo baldintza meteorologikoen ondorioz, jardueraren aurreko egunetan mezu elektronikoa bat bidaliko zaie inskribatutako pertsona guztiei, zehaztaperen egokietan.			

	<p>/ Como consecuencia de las actuales condiciones meteorológicas se enviará en los días previos a la actividad un email a todas las personas inscritas con las especificaciones oportunas.</p>																																
<p>Eguraldiaren iragarpena Predicción del tiempo</p>	<p>METEO MONTAGNE Superbagnères par Météo-France</p> <p>Tiempo en el Pic de Maupas - Meteoblue</p> <p>Perdiguero - Mountain forecats</p>																																
<p>Ibilbidearen datuak Datos del recorrido</p>	<p>Ibilaldi mota / tipo de recorrido - Zeharkaldia/ Travesía Hasiera / inicio: Auberge Les Dèlices du Lys Amaiera / final: Refugio de Maupas Iraupena / duración - 4 ordu 30 minutu / 4 horas 30 minutos Desnibela / desnivel - 1300 m ↑ 20 m ↓ Distantzia / distancia - 7,1 km Zailtasuna / dificultad - Haundia / Alta Mapa - https://www.ganzabalmt.org/wp-content/uploads/2024/06/Mapa-1.pdf</p>																																
<p>Grafiko Gráfico</p>	 <table border="1"> <caption>Datos del gráfico de altura vs distancia</caption> <thead> <tr> <th>Distancia (km)</th> <th>Altura (m)</th> </tr> </thead> <tbody> <tr><td>0.0</td><td>1100</td></tr> <tr><td>0.5</td><td>1200</td></tr> <tr><td>1.0</td><td>1300</td></tr> <tr><td>1.5</td><td>1350</td></tr> <tr><td>2.0</td><td>1450</td></tr> <tr><td>2.5</td><td>1550</td></tr> <tr><td>3.0</td><td>1650</td></tr> <tr><td>3.5</td><td>1700</td></tr> <tr><td>4.0</td><td>1800</td></tr> <tr><td>4.5</td><td>1850</td></tr> <tr><td>5.0</td><td>1950</td></tr> <tr><td>5.5</td><td>2050</td></tr> <tr><td>6.0</td><td>2150</td></tr> <tr><td>6.5</td><td>2250</td></tr> <tr><td>7.1</td><td>2350</td></tr> </tbody> </table>	Distancia (km)	Altura (m)	0.0	1100	0.5	1200	1.0	1300	1.5	1350	2.0	1450	2.5	1550	3.0	1650	3.5	1700	4.0	1800	4.5	1850	5.0	1950	5.5	2050	6.0	2150	6.5	2250	7.1	2350
Distancia (km)	Altura (m)																																
0.0	1100																																
0.5	1200																																
1.0	1300																																
1.5	1350																																
2.0	1450																																
2.5	1550																																
3.0	1650																																
3.5	1700																																
4.0	1800																																
4.5	1850																																
5.0	1950																																
5.5	2050																																
6.0	2150																																
6.5	2250																																
7.1	2350																																
<p>Ibilbidearen esteka Link del recorrido</p>	<p>https://es.wikiloc.com/rutas-senderismo/maupaseko-aterpea-le-lysetik-174551311?utm_medium=app&utm_campaign=share&utm_source=1133398%20(Maupaseko%20aterpea%20Le%20Lysetik)</p>																																
<p>Ibilbidearen datuak Datos del recorrido</p>	<p>Ibilaldi mota / tipo de recorrido - Joan - etorri / Ida y vuelta Hasiera eta amaiera / inicio y final: Refugio de Maupas Tontorra / cumbre: ETH MAUPÀS (3111 m) Iraupena / duración - 3 ordu 30 minutu / 3 horas 30 minutos Desnibela / desnivel - 680 m ↑ ↓ Distantzia / distancia - 4,5 km Zailtasuna / dificultad - Oso haundia / Muy alta Mapa - https://www.ganzabalmt.org/wp-content/uploads/2024/06/Mapa-2.pdf</p>																																

<p>Grafiko Gráfico</p>	
<p>Ibilbidearen esteka Link del recorrido</p>	<p>https://es.wikiloc.com/rutas-alpinismo/refuge-du-maupas-eth-maupas-refuge-du-maupas-174552287</p>
<p>Ibilbidearen datuak Datos del recorrido</p>	<p>Ibilaldi mota / tipo de recorrido - Zeharkaldia lineala / Travesía lineal Hasiera / inicio: Refugio de Maupas Amaiera / final: Hospice de France Iraupena / duración - 4 ordu 30 minutu / 4 horas 30 minutos Desnibela / desnivel - 1400 m ↓ 400 m ↑ Distantzia / distancia - 16,0 km Zailtasuna / dificultad - Haundia / Alta Mapas - https://www.ganzabalmont.org/wp-content/uploads/2024/06/Mapa-3.pdf</p>
<p>Grafiko Gráfico</p>	
<p>Ibilbidearen esteka Link del recorrido</p>	<p>https://es.wikiloc.com/rutas-senderismo/refuge-du-maupas-hospice-de-france-174554332</p>