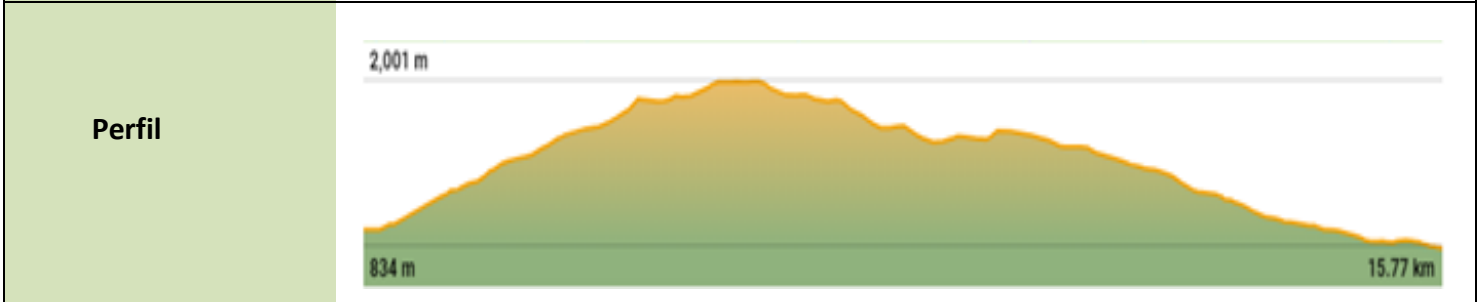




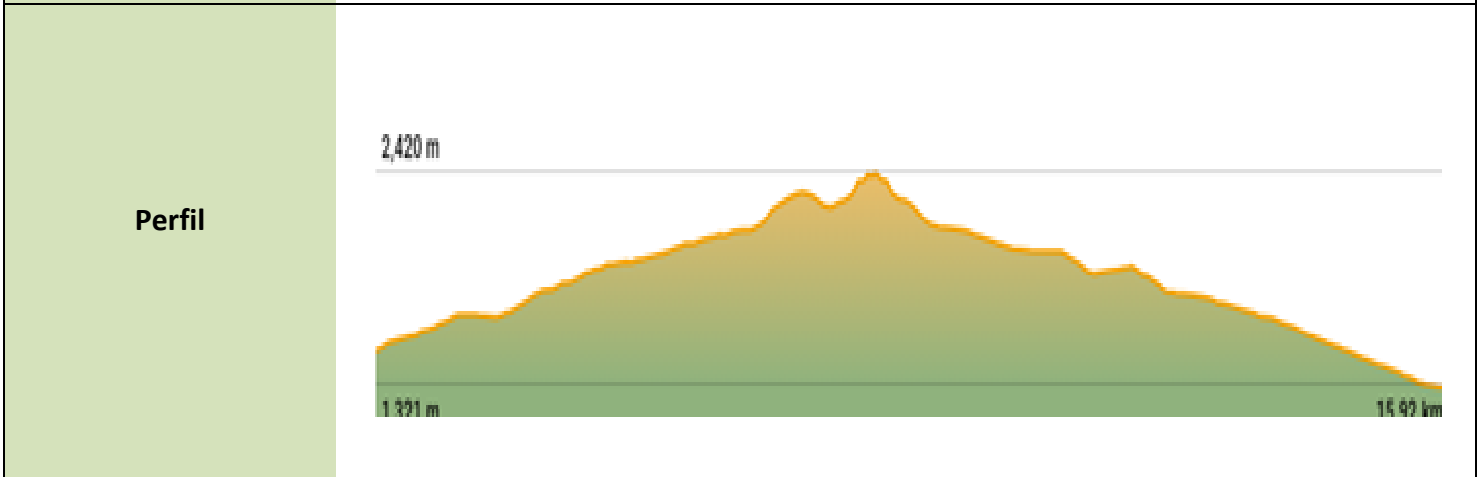
MENDEBALDEKO PIRINIOAK Val D`Echo 2023


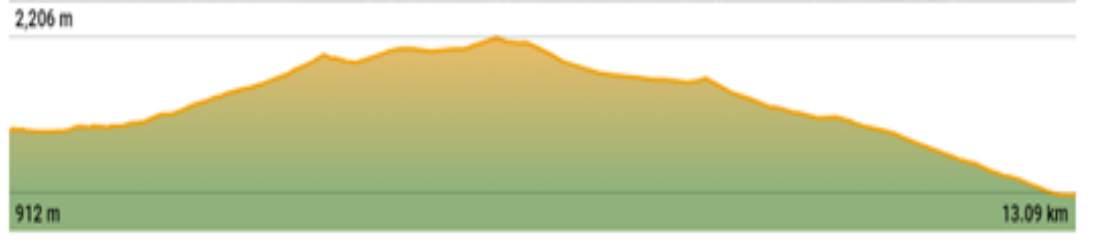
Ekintza egunak Días de actividad	URRIAK 12-13-14-15
Izena emateko egunak Fechas de inscripción	Irailak 27 eta Urriak 4
Ekintzaren prezioa Precio de la actividad	Bazkideak / socios 179 € Bazkide gazteak: 167 € Ez bazkideak / no socios 199 € Gazteak ez bazkideak: 187 €
Prezioan barne Incluido en el precio	Bidaia, 3 gau, 3 gosari eta 3 afari Viaje, 3 noches, 3 desayunos y 3 cenas
Bidaia / Viaje	Autobusez / en autobus
Irteera ordua Hora de salida	URRIAREN 12AN Goizeko 6:50 Zornotzan, 7:00 Lemoan eta 7:10 Igorren
HOTELA Hotel	https://hotelloforaton.com
Gomendioak Recomendaciones	Federatuta egotea (derrigorrezkoa) / Estar federado (obligatorio) Egoera fisiko onean egotea (ibildide luzeak eta desnibel Ertainak) Estar en buena forma (recorridos largos y desniveles moderados)
Antolatzaileak Organizadores	Jon Tubet
Meteo	https://www.aemet.es/es/eltiempo/prediccion/municipios/valle-de-hecho-id22901

<p>URRIAK 12 Ibilbidearen datuak</p> <p>12 de octubre Datos del recorrido</p>	<p>Ibilaldi mota / tipo de recorrido – Zeharkaldi lineala / travesía lineal Hasiera / inicio – Anso Amaiera/final – Hecho Tontorrak / cumbres – Pueyo de Segarra 1994, La Picoya 1870, Punta del Raso 1656 Iraupena / duración – 6 ordu / 6 horas Desnibela / desnivel – 1018 m ↑ 1273 m ↓ Distantzia / distancia – 15.77 km Zailtasuna / dificultad – erraza / fácil Track-a : https://www.wikiloc.com/hiking-trails/anso-pueyo-de-segarra-hecho-128679276 Mapa: http://www.ganzabalmt.org/wp-content/uploads/2023/09/ANSO-PUEYO-DE-SEGARRA-VAL-DECHO.pdf</p>
--	---



<p>URRIAK 13 Ibilbidearen datuak</p> <p>13 de octubre Datos del recorrido</p>	<p>Ibilaldi mota / tipo de recorrido – Zeharkaldi liniala / travesía lineal Hasiera / inicio – Lizara Amaiera / final – Sansanet Tontorrak / cumbres – Cupula de Secus 2421 Aukerako tontorrak / cumbres opcionales: Liouviella 2334 Iraupena / duración – 7 ordu / 7 horas Desnibela / desnivel – +1029 m / - 1229 m Distantzia / distancia – 16,00 km aprox Zailtasuna / dificultad – Ertaina / media Track-a / track: https://www.wikiloc.com/hiking-trails/refugio-de-lizara-cupula-de-secus-sansanet-145662965 Mapa: http://www.ganzabalmt.org/wp-content/uploads/2023/09/LIZARA-CUPULA-DE-SECUS-SANSANET-1.pdf</p>
--	---



<p>URRIAK 14 Ibilbidearen datuak</p> <p>14 de octubre Datos del recorrido</p>	<p>Ibilaldi mota / tipo de recorrido – Zeharkaldi zirkularra / travesía circular Hasiera / inicio – Guarrinza Amaiera / final – Guarrinza Tontorrak / cumbres – Pic de Larraille 2147, Mallo de las Follas 2126 Aukerako tontorrak / cumbres opcionales Iraupena / duración – 6 ordu / 6 hora Desnibela / desnivel – +956 m / -956 m Distantzia / distancia – 13,51 km aprox Zailtasuna / dificultad – Ertaina / moderado Track-a / track- https://www.wikiloc.com/hiking-trails/guarrinza-lago-de-acherito-la-arralla-guarrinza-133941431 Mapa: http://www.ganzabalmt.org/wp-content/uploads/2023/09/GUARRINZA-LAGO-DE-ACHERITO-LA-ARRALLA-GUARRINZA.docx-1.pdf</p>
<p>Perfil</p>	 <p>The profile shows a terrain starting at 1,164 m, rising to a peak of 2,093 m, and ending at 13.51 km.</p>
<p>URRIAK 15 Ibilbidearen datuak</p> <p>15 de octubre Datos del recorrido</p>	<p>Ibilaldi mota / tipo de recorrido – Zeharkaldi lineala / travesía lineal Hasiera / inicio – Gabardito Amaiera / final – Hecho Tontorrak / cumbres – Punta de la Cuta 2016, Pico de la Cuta 2149, Punta Mentar 2143, Remilez 1816 Iraupena / duración – 6 ordu / 6 horas Desnibela / desnivel – +900 aprox m / -1428 m Distantzia / distancia – 13,51 km aprox Zailtasuna / dificultad – Ertaina / moderado Track-a / track: https://www.wikiloc.com/hiking-trails/gabardito-cuta-remilez-hecho-144217922 Mapa: http://www.ganzabalmt.org/wp-content/uploads/2023/09/GABARDITO-CUTA-REMILEZ-VAL-DECHO.docx.pdf</p>
<p>Perfil</p>	 <p>The profile shows a terrain starting at 912 m, rising to a peak of 2,206 m, and ending at 13.09 km.</p>