




Pirinioak 2023

Ekintza eguna Día de actividad	Uztailak 22 - 25 de julio			
Izena emateko eguna Fecha de inscripción	Uztailak 5 eta 12 de julio			
Ekintzaren prezioa Precio de la actividad		Bazkideak Socias/os	Ez bazkideak No socias/os	
	Nagusia Adulto	152 €	172 €	EMF-txartelarekin Con tarjeta EMF
		170 €	190 €	EMF-txartela gabe Sin tarjeta EMF (*)
	Gaztea Joven	140 €	160 €	EMF-txartelarekin Con tarjeta EMF
		158 €	178 €	EMF-txartela gabe Sin tarjeta EMF (*)
(*) CAF edo halako zerbait - Sin acuerdo de reciprocidad				
Bidaia / Viaje	Autobusez / en autobús			
Irteera ordua Hora de salida	06:30etan Lemoan - 06:40etan Igorren 06:30 en Lemoa - 06:40 en Igorre			
Gomendioak Recomendaciones	Pirinioak aukerarekin federatua egotea (derrigorrezkoa) / Estar federada/o con opción Pirineos (obligatorio) Egoera fisiko onean egotea / Estar en buena forma física			
Arduraduna Responsable	Joserra			
Ostatua Alojamiento	Refugio de Pineta Refugio Pineta - Refugio Pineta (valpineta.eu) Prezioan, garraioaz gain, hiru pentsio erdia ere badago (larunbateko afaria hasita astearteko gosaria arte). Larunbateko gosaria kontu pertsonalaz arduratzen da En el precio está incluido, además del transporte, tres medias pensiones (desde la cena del sábado hasta el desayuno del martes). El desayuno del sábado corre de cuenta personal.			

<p>Oharrak Notas</p>	<p>EMFko txartela eraman eta aterpean erakutsi beharko da / Es necesario llevar y enseñar en el refugio la tarjeta de la EMF.</p> <p>Larunbat, igandea eta asteleheneko jardunaldierarako jarduera alternatiboak egiteko aukera egongo da, norberaren erantzukizunpean / Para las jornadas del sábado, domingo y lunes habrá posibilidad de realizar actividades alternativas bajo responsabilidad individual</p>
<p>Eguraldiaren iragarpena Predicción del tiempo</p>	<p>El Tiempo: Bielsa (Huesca) - Predicción 7 días - Tabla - Agencia Estatal de Meteorología - AEMET. Gobierno de España</p> <p>METEO MONTAGNE PIAU ENGALY par Météo-France - Prévisions météo gratuites à 15 jours sur la station (meteofrance.com)</p> <p>Tiempo Bielsa - meteoblue</p>
<p>Ibilbidearen datuak Datos del recorrido</p>	<p>Ibilaldi mota / tipo de recorrido - Zirkularra/ Circular</p> <p>Hasiera eta amaiera / inicio y final: Sigüés</p> <p>Tontorra / cumbre: ORBA (1244 m)</p> <p>Iraupena / duración - 4 ordu 30 minutu / 4 horas 30 minutos</p> <p>Desnibela / desnivel - 1000 m ↑ ↓</p> <p>Distantzia / distancia - 18,2 km</p> <p>Zailtasuna / dificultad - Erreza / Fácil</p> <p>Beste aukerak / Alternativas: Ruta 1 (oficial): Sigüés – Orba – Salvatierra de Escá – Foz – Sigüés Ruta 2: Salvatierra de Escá – Orba – Salvatierra de Escá Ruta 3: Sigüés – Foz – Salvatierra de Escá</p> <p>Tras el desayuno en Sigüés y el descanso preceptivo del conductor, el autobús se dirigirá hasta Salvatierra donde recogerá a aquellas personas que solo hagan media ruta (salida 13:30 con destino a Sigüés). Teniendo en cuenta las horas de conducción que faltan hasta Pineta quien intente el recorrido completo y a las 13:00 no haya superado Salvatierra deberá coger el autobús a la hora indicada.</p> <p>Mapa - http://www.ganzabalmt.org/wp-content/uploads/2023/06/Mapa1-Orba.jpg.pdf</p>
<p>Ibilbidearen esteka Link del recorrido</p>	<p>https://es.wikiloc.com/rutas-senderismo/sigues-orba-salvatierra-de-esca-foz-sigues-138892273</p>
<p>Grafiko Gráfico</p>	

<p>Ibilbidearen datuak Datos del recorrido</p>	<p>Ibilaldi mota / tipo de recorrido – Joan - etorri / Ida y vuelta</p> <p>Hasiera / inicio: Parador Nacional de Pineta</p> <p>Amaiera / final: Refugio de Pineta</p> <p>Tontorra / cumbre: GRAN ASTASO (3071 m)</p> <p>Iraupena / duración – 7 ordu 45 minutu / 7 horas 45 minutos</p> <p>Desnibela / desnivel – 1900 m ↑ ↓</p> <p>Distantzia / distancia – 21,6 km</p> <p>Zailtasuna / dificultad – Oso haundia / Muy alta</p> <p>Beste aukerak / Alternativas: Aquellas que bajo responsabilidad individual se quieran plantear y que no precisen apoyo del autobús. Aunque se facilite la información en el track, la unión de las dos cimas Gran Astaso y Petit Astaso no está incluida en el recorrido oficial.</p> <p>Mapa - http://www.ganzabalmt.org/wp-content/uploads/2023/06/Mapa2-GranAstaso.jpg.pdf</p>
<p>Ibilbidearen ezteka Link del recorrido</p>	<p>https://es.wikiloc.com/rutas-senderismo/petit-astazou-3015-m-138892942</p> <p>https://es.wikiloc.com/rutas-senderismo/pico-de-pineta-2859-m-138892972</p> <p>https://es.wikiloc.com/rutas-senderismo/pineta-refugio-astazu-3071-m-pineta-refugio-138892986</p>
<p>Grafiko Gráfico</p>	
<p>Ibilbidearen datuak Datos del recorrido</p>	<p>Ibilaldi mota / tipo de recorrido - Zeharkaldia lineala / Travesía lineal</p> <p>Hasiera / inicio: Pont du Moudang (camping)</p> <p>Amaiera / final: Antigua aduana de Parzan</p> <p>Tontorra / cumbre: PICO DE L'IBONET (2866 m)</p> <p>Iraupena / duración – 7 ordu 40 minutu / 7 horas 40 minutos</p> <p>Desnibela / desnivel – 1830 m ↑ ↓ 1600 m ↑ ↓</p> <p>Distantzia / distancia – 19,3 km</p> <p>Zailtasuna / dificultad – Oso haundia / Muy alta</p> <p>Beste aukerak / Alternativas: Bielsako tunelaren iparraldeko ahotik hegoaldeko ahorrainoko mendi ibilbidea. Interesatuak posta elektronikoa utzi eta tracka jasoko dute. / Unión por el monte de la boca norte del túnel de Bielsa con la boca sur. Aquellas personas interesadas deberán dejar su email y a través de él recibirán el track.</p>

	<p>Mapak / Mapas - http://www.ganzabalmt.org/wp-content/uploads/2023/06/Mapa3A-Llbonet.jpg.pdf http://www.ganzabalmt.org/wp-content/uploads/2023/06/Mapa3B-Llbonet.jpg.pdf</p>
<p>Ibilbidearen ezteka Link del recorrido</p>	<p>https://es.wikiloc.com/rutas-senderismo/travesia-pontdumoudang-picodelibonet-antiguaaduanaparzan-138893075</p>
<p>Grafiko Gráfico</p>	
<p>Ibilbidearen datuak Datos del recorrido</p>	<p>Ibilaldi mota / tipo de recorrido - Joan - etorri / Ida y vuelta Hasiera eta amaiera / inicio y final: Aulon Tontorra / cumbre: ARBISON (2831 m) Iraupena / duración - 4 ordu 45 minutu / 4 horas 45 minutos Desnibela / desnivel - 15900 m ↑ ↓ Distantzia / distancia - 16,3 km Zailtasuna / dificultad - Haundia / alta Mapa - http://www.ganzabalmt.org/wp-content/uploads/2023/06/Mapa4-Arbison.jpg.pdf</p>
<p>Ibilbidearen ezteka Link del recorrido</p>	<p>https://es.wikiloc.com/rutas-senderismo/desde-aulon-arbison-2-831-m-113698094</p>
<p>Grafiko Gráfico</p>	