

El Vigo - Ovilla

Ekintza eguna Día de actividad	Ekainak 4 de Junio
Izena emateko eguna Fecha de inscripción	Maiatzak 31 de Mayo
Ekintzaren prezioa Precio de la actividad	<p>Nagusiak bazkideak 11€ mayores socixs Nagusiak ez bazkideak 16€ mayores no socixs Gazteak bazkideak 8€ jóvenes socixs Gazteak ez bazkideak 13€ jóvenes no socixs</p>
Bidaia / Viaje	Autobusez / en autobús
Irteera ordua Hora de salida	Goizeko 8:00etan Igorren - 8:10etan Lemoan 8:00 h. de la mañana en Igorre - 8:10 h. en Lemoa
Gomendioak Recomendaciones	<p>Federatuta egotea / estar federado Egoera fisiko onean egotea / estar en buena forma Ibildide zaila / recorrido difícil</p>
Arduradunak Responsables	Javi - Ibon
Ibilbidearen ezteka Link del recorrido	<p>Ibilbide Laburra / recorrido corto: https://es.wikiloc.com/rutas-senderismo/el-vigo-penalba-de-lerdano-tres-dedos-ovilla-132646832</p> <p>Ibilbide Luzea / recorrido largo: https://es.wikiloc.com/rutas-senderismo/el-vigo-penalba-de-lerdano-tres-dedos-castro-grande-ovilla-132646427</p>
Ibilbidearen datuak Datos del recorrido	<p>Ibilaldi mota / tipo de recorrido - Zeharkaldi lineala / travesía lineal</p> <p>Hasiera / inicio - El Vigo Amaiera / final - Ovilla</p> <p>Tontorrak / cumbres: Peñalba de Lérdano (1244m) - Tres Dedos (1172m) - Castrejón(1018m)</p> <p>Aukerako Tontorra / Cumbre Opcional: Castro Grande (1094 m)</p> <p>Iraupena / duración - 6:30 ordu / horas Desnibela / desnivel - 1506 m ↑ 1503m ↓ Distantzia / distancia - 15,7 km Zailtasuna / dificultad - Zaila/difícil</p> <p>Mapa - http://www.ganzabalmt.org/wp-content/uploads/2023/05/El-vigo-Ovilla-mapa.docx.pdf</p>










Eguraldiaren iragarpa

Predicción del tiempo

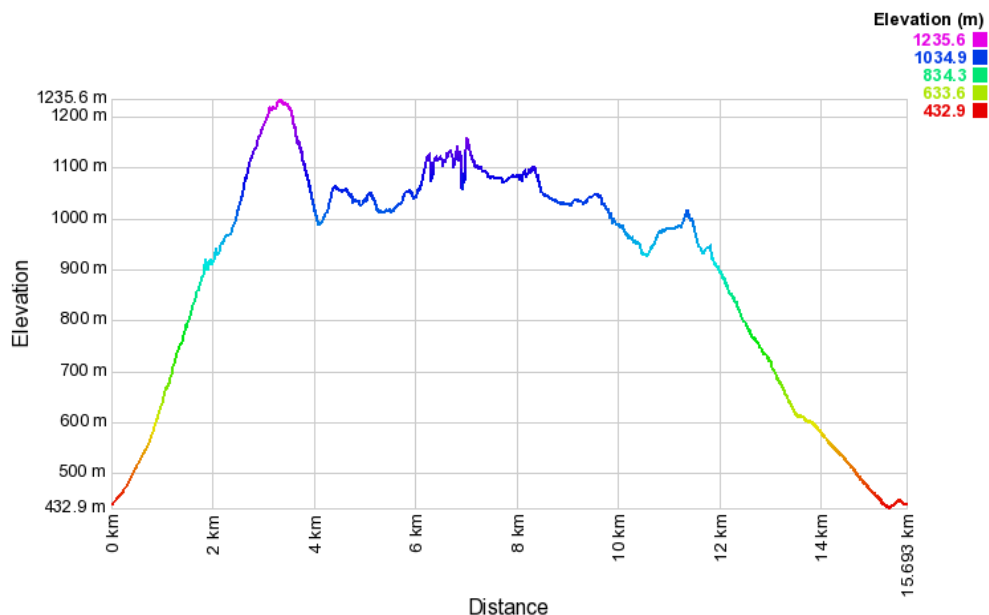
<https://www.aemet.es/es/eltiempo/prediccion/municipios/valle-de-mena-villasana-de-mena-id09410>

<https://www.meteoblue.com/es/tiempo/semana/villasana-de-mena-espac3%b1a-3104847>

MIDE

MIDE		El Vigo - Ovilla	
horario	6h 30'	  3	severidad del medio natural
desnivel de subida	1506 m	  3	orientacion en el itinerario
desnivel de bajada	1503 m	  3	dificultad en el desplazamiento
distancia horizontal	15,7 Km	  4	cantidad de esfuerzo necesario
tipo de recorrido	Travesía		

Grafiko Gráfico



Google earth

