



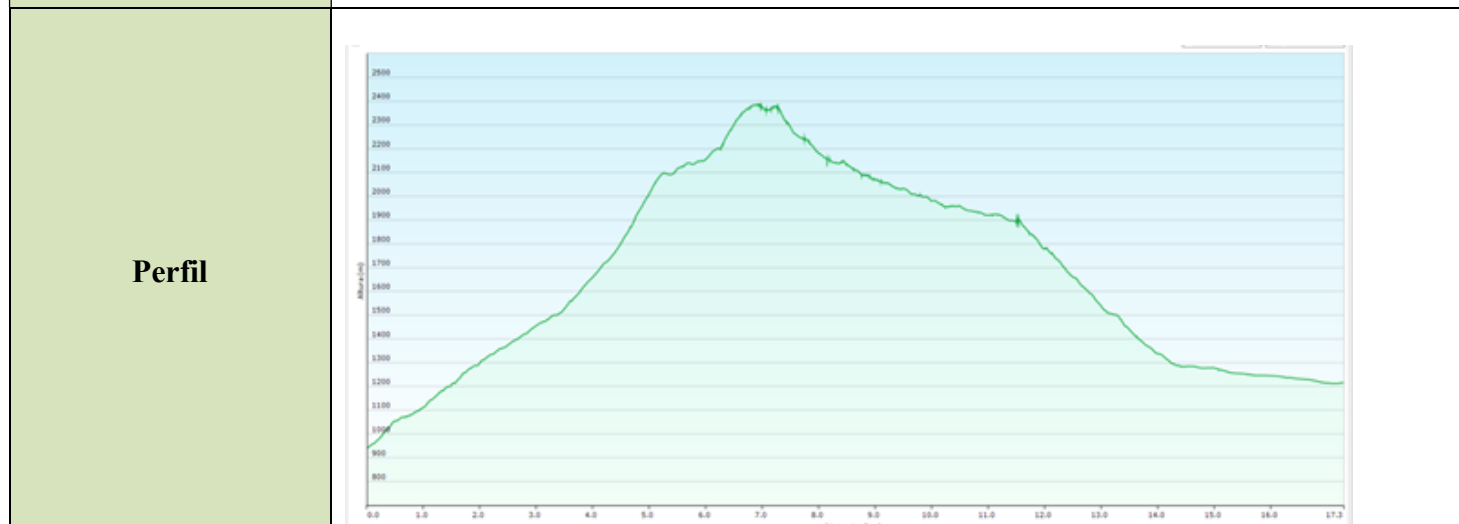
**BELAGOA
ISABA
2021**



Ekintza egunak Días de actividad	Abenduak 4,5,6,7,8 Diciembre
Izena emateko egunak Fechas de inscripción	Azaroak 17,24 de Noviembre
Ekintzaren prezioa Precio de la actividad	Bazkideak / socios 185 € Ez bazkideak / no socios 235 €
Prezioan barne Incluido en el precio	Bidaia, 4 gau Ostatuan, 4 gosari eta 4 afari Viaje, 4 noches en Casa Rural Idoya , 4 desayunos y 4 cenas Hostal Txiki
Bidaia / Viaje	Autobusez / en autobus
Irteera ordua Hora de salida	Goizeko 7:00-ean Lemoan , jarraian Igorren A las 7:00 de la mañana en Zornotza, 7:10 Lemoa, seguido en Igorre
Pensión Ostatua	Casa Rural Idoya Hostal Txiki
Gomendioak Recomendaciones	Federatuta egotea (derrigorrezkoa) / Estar federado (obligatorio) Egoera fisiko onean egotea (ibildide luzeak eta desnibel handiak) Estar en buena forma (recorridos largos y fuertes desniveles) Polainak, kranpoiak eta pioleta beharrezkoak izango dira Serán necesarios polainas, crampones , piolet y casco
Organizator Antolatzaileak	Alberto Barragán, Ismene Leiza
Meteo	http://www.aemet.es/es/eltiempo/prediccion/municipios/isaba-izaba-id31128 https://www.meteoblue.com/es/tiempo/semana/petrenchema_fracia_3037496

<p>Abenduak 4 Ibilbidearen datuak</p> <p>4 diciembre Datos del recorrido</p>	<p>Ibilaldi mota / tipo de recorrido – Zeharkaldi lineala / travesía lineal Hasiera / inicio – Puerto de Tapla Amaiera / final – Otsagabia Tontorrak / cumbres – Abodi 1531 m Aukerako tontorrak / cumbres opcionales Iraupena / duración – 5 ordu / 5 horas Desnibela / desnivel – 368 m ↑ 982 m ↓ Distantzia / distancia – 17,8 km Zailtasuna / dificultad – Erreza / Fácil Track-a / track – https://es.wikiloc.com/rutas-senderismo/alto-de-tapla-abodi-otsagabia-87728070 Mapa - http://www.ganzabalmt.org/wp-content/uploads/2021/11/Abodi.pdf</p>
--	--



<p>Abenduak 5 Ibilbidearen datuak</p> <p>5 diciembre Ddel recorrido</p>	<p>Ibilaldi mota / tipo de recorrido – Zeharkaldi lineala / travesía lineal Hasiera / inicio – Puente Santa Ana (Hecho) Amaiera / final – Zuriza Tontorrak / cumbres – Peñaforca 2391 m Aukerako tontorrak / cumbres opcionales Iraupena / duración – 8 ordu / 8 horas Desnibela / desnivel – 1400 m ↑ 1100 m ↓ Distantzia / distancia – 17,3 km aprx. Zailtasuna / dificultad – Ertaina / moderado Track-a / track – https://es.wikiloc.com/rutas-alpinismo/puente-de-santa-ana-pena-forca-zuriza-87728630 Mapas – http://www.ganzabalmt.org/wpcontent/uploads/2021/11/Pe%C3%B1aforca1.pdf http://www.ganzabalmt.org/wp-content/uploads/2021/11/Pe%C3%B1aforca2.pdf</p>
---	---



<p>Abenduak 6 Ibilbidearen datuak</p> <p>6 diciembre datos del recorrido</p>	<p>Ibilaldi mota / tipo de recorrido – Zeharkaldi zirkularra / travesía circular Hasiera / inicio – Refugio Linza Amaiera / final – Refugio Linza Tontorrak / cumbres – Petrechema 2371 m Aukerako tontorrak / cumbres opcionales Iraupena / duración – 6/7 ordu / 6/7 horas Desnibela / desnivel – 1026 m ↑ 1026 m ↓ Distantzia / distancia – 13,82 km Zailtasuna / dificultad – Ertaina / mediana Track-a / track – https://es.wikiloc.com/rutas-senderismo/petrechema-desde-linza-13848088 Mapa - http://www.ganzabalmt.org/wp-content/uploads/2021/11/Petrechema.pdf</p>
<p>Perfil</p>	
	
<p>Abenduak 7 Ibilbidearen datuak</p> <p>7 diciembre datos del recorrido</p>	<p>Ibilaldi mota / tipo de recorrido – Zeharkaldi lineala / travesía lineal Hasiera / inicio – Linza Amaiera / final – Zuriza Tontorrak / cumbres – Petraficha 2186 m Aukerako tontorrak / cumbres opcionales Iraupena / duración – 8 ordu / 8 horas Desnibela / desnivel – 1129 m ↑ 1042 m ↓ Distantzia / distancia – 16,29 km aprx. Zailtasuna / dificultad – Ertaina / moderado (Invertir track) Track-a / track – https://es.wikiloc.com/rutas-senderismo/circular-zuriza-tacheras-collado-txipeta-petraficha-quimboa-fuente-de-los-clerigos-zuriza-3184226 Mapa - http://www.ganzabalmt.org/wp-content/uploads/2021/11/Petraficha.pdf</p>

**Abenduak 7
Ibilbidearen datuak**

7 diciembre
Datos del recorrido



Google earth



**Abenduak 8
Ibilbidearen datuak**

8 diciembre
datos del recorrido

Ibilaldi mota / tipo de recorrido – Zeharkaldi zirkularra / travesía circular

Hasiera / inicio – Garde

Amaiera / final – Garde

Tontorrak / cumbres – Dozola 1401 m

Aukerako tontorrak / cumbres opcionales –)

Iraupena / duración – 5 ordu / 5 horas

Desnibela / desnivel – 800 m ↑ 800 m ↓

Distantzia / distancia – 13,43 km

Zailtasuna / dificultad – Ertaina / moderado

Track-a / track - <https://es.wikiloc.com/rutas-senderismo/sierra-de-san-miguel-con-dozola-1-401-m-desde-garde-20130914>

Mapa - <http://www.ganzabalmt.org/wp-content/uploads/2021/11/Dozola.pdf>

Perfil



Google earth

