





Ekintza egunak Días de actividad	Otsailak 7, 8, 9 de Febrero
Izena emateko egunak Fechas de Inscripción	Urtarrilak, 22, 29 de Enero
Ekintzaren prezioa Precio de la actividad	Nagusiak: <i>Bazkideak</i> / socios 73 € - <i>Ez bazkideak</i> / no socios 87 € Gazteak: <i>Bazkideak</i> / socios 64 € - <i>Ez bazkideak</i> / no socios 76 €
Prezioan barne incluido en el precio	Bidaia, 2 gau albergean, 2 gosari eta afari 1 viaje, 2 noches en albergue, 2 desayunos y 1 cena
Bidaia / Viaje	Autobusez / en autobus
Irteera ordua Hora de Salida	Arratsaldeko 7etan Lemoan, 10' beranduago Igorren 7h de la tarde en Lemoa, 10' más tarde en Igorre
Aterpeak / Refugios	El Betato aterpea / Albergue El Betato https://www.elbetato.com/
Komentarioak comentarios	Lo egiteko maindire-zakua eroatea nahikoa da, baina web orrialdea begiratu datu gehiago edukitzeko / para dormir es suficiente un saco-sabana, pero mirar su web para conocerlo mejor. Bidean geldituko gara afaltzeko / Pararemos por el camino para cenar
Gomendioak Recomendaciones	Federatuta egotea (derrigorrezkoa) / estar federado (obligatorio) Egoera fisiko onean egotea, kontuan hartuta bidea erosoan izan ez daitekeelako / Estar en buenas condiciones físicas, teniendo en cuenta que el terreno no siempre transcurre por sendas cómodas. Polainak, kranpoiak eta pioleta beharrezkoak izango dira Serán necesarios polainas, crampones y piolet. Arba, zunda eta elur-pala oso gomendagarriak dira / Arva, sonda y pala de nieve son muy recomendables
Antolatzaileak organizadores	Jon Ander, Andoni, Ana, Jose
Meteo	https://www.meteoblue.com/es/tiempo/semana/piedrafita-de-jaca_espa%c3%b1a_3113597 https://www.meteoblue.com/es/tiempo/semana/el-portalet_francia_2985746 https://www.meteoblue.com/es/tiempo/semana/42.781N-0.437E

<p style="text-align: center;">Otsailak 8 Ibilbidearen datuak</p> <p style="text-align: center;">8 febrero datos del recorrido</p>	<p>Ibilaldi mota / tipo de recorrido – Zeharkaldi zirkularra / travesía circular Hasiera / inicio – Parking de Anayet (Formigal) Amaiera / final – Parking de Anayet (Formigal) Tontorrak / cumbres – ESPELUNCIECHA (2399 m) Iraupena / duración – 4-5 ordu / 4-5 horas Desnibela / desnivel – 667 m  667 m  Distantzia / distancia – 8,61 km Zailtasuna / dificultad – Zaila / difícil Track-a / track- https://es.wikiloc.com/wikiloc/view.do?pic=rutas-raquetas&slug=raquetas-pico-espelunciecha-desde-formigal-por-los-ibones-de-anayet-y-barranco-culivillas-2017-02-2&id=16576087&rd=es Mapa - http://www.ganzabalmt.org/wp-content/uploads/2020/01/Mapa-Espelunciecha.pdf</p>
<p style="text-align: center;">Otsailak 9 Ibilbidearen datuak</p> <p style="text-align: center;">9 febrero datos del recorrido</p>	<p>Ibilaldi mota / tipo de recorrido – Zeharkaldi zirkularra / travesía circular Hasiera / inicio – El Portalet Amaiera / final – El Portalet Tontorrak / cumbres – CUYALARET (2291 m) Iraupena / duración – 4-5 ordu / 4-5 horas Desnibela / desnivel – 504 m  504m  Distantzia / distancia – 6,5 km Zailtasuna / dificultad – Ertaina / moderado Track-a / track- https://es.wikiloc.com/rutas-raquetas/cuyaralet-12506223 Mapa - http://www.ganzabalmt.org/wp-content/uploads/2020/01/Mapa-Cuyalaret.pdf</p>