





Ekintza egunak Días de actividad	Otsailak 8, 9, 10 de Febrero
Izena emateko egunak Fechas de Inscripción	Urtarrilak, 23, 30 de Enero
Ekintzaren prezioa Precio de la actividad	Nagusiak: <i>Bazkideak</i> / socios 85 € - <i>Ez bazkideak</i> / no socios 99 € Gazteak: <i>Bazkideak</i> / socios 76 € - <i>Ez bazkideak</i> / no socios 88 €
Prezioan barne incluido en el precio	Bidaia, 2 gau hotelean, 2 gosari eta afari 1 viaje, 2 noches en hotel, 2 desayunos y 1 cena
Bidaia / Viaje	Autobusez / en autobus
Irteera ordua Hora de Salida	Arratsaldeko 7etan Igorren, 10' beranduago Lemoan 7h de la tarde en Igorre, 10' más tarde en Lemoa
Hotela / Hotel	Hotel Vejo / Vejo Hotela http://www.hotelvejo.es/
Gomendioak Recomendaciones	Federatuta egotea (derrigorrezkoa) / estar federado (obligatorio) Egoera fisiko onean egotea, kontuan hartuta bidea erosoan izan ez daitekeelako / Estar en buenas condiciones físicas, teniendo en cuenta que el terreno no siempre transcurre por sendas cómodas. Polainak, kranpoiak eta pioleta beharrezkoak izango dira Serán necesarios polainas, crampones y piolet. Arba, zunda eta elur-pala oso gomendagarriak dira / Arva, sonda y pala de nieve son muy recomendables
Arduradunak responsables	Jon Ander, Andoni, Ana, Jose
Meteo	https://www.meteoblue.com/es/tiempo/pronostico/semana/bra%C3%B1avieja_espa%C3%B1a_9962333 https://www.meteoblue.com/es/tiempo/pronostico/semana/tres-mares_espa%C3%B1a_8617789 https://www.meteoblue.com/es/tiempo/pronostico/semana/reinosa_espa%C3%B1a_3112075

<p style="text-align: center;">Otsailak 9 Ibilbidearen datuak</p> <p style="text-align: center;">9 febrero datos del recorrido</p>	<p>Ibilaldi mota / tipo de recorrido – Zeharkaldi zirkularra / travesía circular Hasierra / inicio – Brañavieja Amaiera / final – Brañavieja Tontorrak / cumbres – PICO CORDEL (2061m)-CUETO IJAN (2087m) PICO CORDELA(2053m)-CUETO DE LA HORCADA(2111m) Iraupena / duración – 6 ordu / 6 horas Desnibela / desnivel – 837 m  837 m  Distantzia / distancia – 12 km Zailtasuna / dificultad – Zaila / difícil Track-a / track https://es.wikiloc.com/rutas-raquetas/210-04-01-18-pico-cordel-ijan-cuencagen-y-cueto-horcada-desde-branavieja-21874967 Mapa - http://www.ganzabalmt.org/wp-content/uploads/2019/01/Mapa-Cordel.pdf</p>
<p style="text-align: center;">Otsailak 10 Ibilbidearen datuak</p> <p style="text-align: center;">10 febrero datos del recorrido</p>	<p>Ibilaldi mota / tipo de recorrido – Zeharkaldi zirkularra / travesía circular Hasierra / inicio – Alto Campoo Amaiera / final – Alto Campoo Tontorrak / cumbres – TRES MARES(2170 m) –CORNON(2125m) BOVEDA(2067m) Iraupena / duración – 4 ordu / 4 horas Desnibela / desnivel – 700 m  700 m  Distantzia / distancia – 9 km Zailtasuna / dificultad – Zaila / difícil Track-a / track- https://es.wikiloc.com/rutas-raquetas/tres-mares-cornon-pico-boveda-dsd-alto-campoo-21883114 Mapa - http://www.ganzabalmt.org/wp-content/uploads/2019/01/Mapa-Tres-Mares.pdf</p>