





Ekintza egunak Días de actividad	Otsailak 9, 10, 11 de Febrero
Izena emateko egunak Fechas de Inscripción	Urtarrilak, 24, 31 de Enero Otsailak, 7 de Febrero
Ekintzaren prezioa Precio de la actividad	Nagusiak: Bazkide / socio 78 € – Ez bazkide / no socio 92 € Gazteak: Bazkide / socio 69 € – Ez bazkide / no socio 81 €
Prezioan barne incluido en el precio	Bidaia, bi gau albergean, bi gosari eta afari bat viaje, 2 noches en albergue, 2 desayunos y 1 cena
Bidaia / Viaje	Autobusez / en autobús
Irteera ordua Hora de Salida	Arratsaldeko 19etan Lemoan, 10' beranduago Igorren 19h de la tarde en Lemoa, 10' más tarde en Igorre
Aterpeak / Refugios	Quinta Vista Alegre albergea / albergue Quinta Vista Alegre www.alberguedelpueyo.es
Komentarioak Comentarios	Lo egiteko maindire-zakua eroatea beharko da, baina web orrialdea begiratu datu gehiago edukitzeko / para dormir es necesario un saco-sabana, pero mirar su web para conocerlo mejor. Frantzia inguruan gaudenez kontuz interneteko datuekin mugikorretan Cuidado con internet en el móvil, estaremos cerca de Francia.
Gomendioak Recomendaciones	Federatuta egotea (derrigorrezkoa) / estar federado (obligatorio) Egoera fisiko onean egotea, kontuan hartuta bidea erosoan izan ez daitekeelako / Estar en buenas condiciones físicas, teniendo en cuenta que el terreno no siempre transcurre por sendas cómodas. Neguko irteera, polainak, kranpoiak eta pioleta beharrezkoak izango dira Salida invernal, serán necesarios polainas, crampones y piolet. Arba, zunda eta elur-pala oso gomendagarriak dira / Arva, sonda y pala de nieve son muy recomendables.
Arduradunak Responsables	Jon Ander, Andoni, Gotzon, Jose
Meteo	https://www.meteoblue.com/es/tiempo/pronostico/semana/el-portalet_espa%c3%b1a_6698341 https://www.meteoblue.com/es/tiempo/pronostico/semana/formigal_espa%c3%b1a_6544341

<p>Otsailak 10, Ibilbidearen datuak</p> <p>10 febrero, datos del recorrido</p>	<p>Ibilaldi mota / tipo de recorrido – Zeharkaldi zirkularra / travesía circular Hasiera / inicio – Parking Anayet, estación Formigal Amaiera / final – Parking Anayet, estación Formigal Tontorrak / cumbres – PICO ESPELUNCIECHA (2399 m) Iraupena / duración – 5-6 ordu / 5-6 horas Desnibela / desnivel – 678 m  678 m  Distantzia / distancia – 7,8 km Zailtasuna / dificultad – Zaila / difícil Track-a / track- https://es.wikiloc.com/rutas-raquetas/raquetas-pico-espelunciecha-desde-formigal-por-los-ibones-de-anayet-y-barranco-culivillas-2017-02-2-16576087 Mapa - http://www.ganzabalmt.org/baliabideak/ibilbideak/</p>
<p>Otsailak 11, Ibilbidearen datuak</p> <p>11 febrero, datos del recorrido</p>	<p>Ibilaldi mota / tipo de recorrido – Zeharkaldi zirkularra / travesía circular Hasiera / inicio – El Portalet (puerto frontera España-Francia) Amaiera / final – El Portalet (puerto frontera España-Francia) Tontorrak / cumbres – PICO PEYREGET (2483 m) Iraupena / duración – 5-6 ordu / 5-6 horas Desnibela / desnivel – 780 m  780 m  Distantzia / distancia – 8,6 km Zailtasuna / dificultad – Zaila / difícil Track-a / track- https://es.wikiloc.com/rutas-raquetas/peyreget-13577166 https://es.wikiloc.com/rutas-alpinismo/circular-a-peyreget-18402262 Mapa - http://www.ganzabalmt.org/baliabideak/ibilbideak/</p>